

Тур в Дагестан: сердце Кавказа!

1 ДЕНЬ

Выезд из Минска, Могилева и Гомеля.

08:00 - выезжаем из Минска.

~ 10:10 - выезжаем из Могилева.

~ 13:40 - выезжаем из Гомеля.

Мы начинаем знакомство и настраиваемся на незабываемое путешествие.

Транзит через Беларусь и Россию.

Запланированы санитарные остановки каждые 3-4 часа.

Ночной переезд.

2 ДЕНЬ

Транзит по территории России.

Заселение в транзитном отеле в Приэльбрусье.

Свободное время.

Ночлег в отеле.

3 ДЕНЬ

08:00 - Завтрак в отеле и выселение. Экскурсия на Приэльбрусье!

Знаменитый Эльбрус — это не только основная достопримечательность Кавказа, но и России, и даже всей Европы. Его высота достигает 5642 м. Подняться на такую высоту без предварительной подготовки невозможно, однако мы сможем покорить отметку 3847 м, воспользовавшись канатной дорогой с комфортными

закрытыми кабинками (подъем на канатной дороге осуществляется за дополнительную плату).



Стоит отметить, что верхняя станция "Гарабаши" на высоте 3847 м занесена в Книгу Рекордов.

Затем будет обед.

После этого мы посетим долину нарзанов, где можно попробовать минеральную воду прямо из источника.

Отправление в Чечню.

Вечером приезжаем в Грозный.

Прогуляемся к мечети "Сердце Чечни" - это величественный символ духовности и культуры региона. Ее архитектура сочетает традиционные мусульманские мотивы с современными элементами, создавая гармоничный и вдохновляющий образ.



Далее нас ждет смотровая площадка «Грозный-Сити»

Высота позволяет вам в полной мере насладиться панорамой — яркими, переливающимися огнями улиц, светящимися зданиями и живописными улицами.

4 ДЕНЬ

Завтрак. Выселение из отеля.

Прибытие в Дагестан.

Для полного комфорта посещения экскурсий, мы по Дагестану будем передвигаться на микроавтобусах, поэтому по прибытию пересаживаемся с большого автобуса на микроавтобусы!

Переезд в Дербент.



Дербент — древний город-лестница на берегу Каспийского моря, его узкие улочки, крепостные стены и памятники создают атмосферу загадочной древности, а виды на море и горы наполняют чувство спокойствия и вдохновения.

Экскурсия по цитадели Нарын-Кала

Нарын-Кала — загадочный древний крепостной комплекс на склоне гор, олицетворение истории и мощи. Его укрепленные стены и башни словно хранят легенды прошлого, а панорамные виды на окружающие пейзажи наполняют ощущением величия и тайны. Это символ стойкости и культурного наследия региона.



Магал в Дербенте — это историческая часть города, представляющая собой древний район, сохранивший свое уникальное культурное наследие. Название «Магал» переводится как «крепость» или «окрестность» и отражает богатое прошлое этого места.

Джума-Мечеть в Дербенте — это один из самых древних и величественных исламских храмов региона, символ духовности и истории города. Построенная в XV веке, она впечатляет своей архитектурой: просторным

залом, высокими минаретами и изысканным интерьером, украшенным орнаментами и каллиграфией.



Обед в кафе (доп.плата)

Свободное время на набережной.

Здесь вы сможете освежиться в Каспийском море (на пляже предусмотрены душевые кабинки и раздевалки), поплавать на САПах или просто прогуляться по красивой набережной.




Переезд в горное село Чалда.

Ужин (по желанию, за доп.плату).

Ночлег.



После насыщенного вечера мы отправимся на ночлег в современный отель Shali City в городе Шали, расположенный прямо напротив великолепной мечети «Гордость Мусульман».



5 ДЕНЬ


Завтрак.

Отправляемся на следующие локации:

Карадахская теснина, Гоор и рафтинг по реке Аварское Койсу

Карадахская теснина

Длина теснины составляет около 400 метров, высота каменных стен достигает 160–170 метров, а средняя ширина ущелья — не более 3 метров. Местами скалы сближаются, образуя арки и тоннели. В некоторых местах между стенами на большой высоте застряли огромные валуны.



Гоор

Уникальный край башен, где живописные руины оборонительного комплекса расположены на краю пропасти. Здесь находится знаменитый дагестанский язык Тролля, а также ухо и голова. Это одно из самых популярных туристических мест в Дагестане,

предлагающее потрясающие виды, высокие башни, на которые можно подняться, пастбища с коровами и баранами, а также развалины домов и заброшенные села — в общем, концентрированный Кавказ в одном месте. Спуск на УАЗах.



Обед (входит в стоимость доп.экскурсии).

Рафтинг по реке Аварское Койсу (за доп. Плату)

Рафтинг по реке Аварское-Койсу — это яркое



приключение, наполненное адреналином и необыкновенными пейзажами. Быстрые течения, водные пороги и захватывающие спуски подчеркивают динамику

этого сплава, а окружающая природа — густые леса и величественные горы — создает атмосферу дикого, первозданного счастья.

Возвращение в Чалду.

Ужин (по желанию, за доп.плату)

Свободное время. Ночлег.

6 ДЕНЬ

Завтрак

Отправляемся на следующие локации:

Хунзах, плато Матлас, водопад Тобот, Каменная чаша, Урбечная мельница

Плато Матлас




Мы отправимся на плато Матлас, где увидим памятник Льву Толстому, заглянем в небольшую мечеть и насладимся видами водопадов. С смотровой площадки

открывается захватывающий вид на ущелье.

Желающие смогут прокатиться на зип-лайне, прыгнуть с тарзанкой, покататься на лошадях. (за доп. плату)

Каменная чаша

Каменной чашей называют одну из ущелий **Хунзахского района**, неподалеку от Матласа. Неприметные скалы прячут внутри себя совершенно иной мир. Это ущелье состоит из **нескольких сводчатых залов**, соединенных пещерами и узкими проходами. Стены декорированы мхом и цветами. Оказавшись в этих



каменных залах, мы сможем погрузиться в непередаваемую, удивительную атмосферу и насладиться первозданной красотой природы.

Обед (за доп. плату)

Посещение урбечной мельницы. Вы увидите старинные каменные жернова, которые и сегодня перемалывают **семена льна, абрикосовых косточек, миндаля** и так далее, превращая их в **ароматный урбеч** – знаменитую **«дагестанскую нутеллу»**.

Село Хунзах

Селение Хунзах находится в самом сердце горного Дагестана на живописном **Хунзахском плато** – **на высоте 2000 метров над уровнем моря**. Это родина воинов и поэтов, которая хранит в себе удивительную многовековую историю.

Водопад Тобот

Мы увидим один из самых высоких водопадов как в горном Дагестане, так и на всем Северном Кавказе — **водопад Тобот**, который является настоящей визитной **карточкой Хунзахского плато**. Здесь расположены несколько водопадов, но именно он самый величественный!

Рядом с аулом Хунзах находится **Цолотлинский каньон**, в который обрушиваются три реки, образуя водопады. Здесь также есть смотровая площадка, с высоты которой открывается потрясающий вид.



Возвращение в Чалду.

Ужин (по желанию, за доп.плату)

Свободное время. Ночлег.

7 ДЕНЬ

Завтрак

Отправляемся на следующие локации:

Экскурсия Гамсутль, Салтинский водопад, Гунибская ГЭС.

Выезд на экскурсию.

Фотоостановка — Чохские террасы

Чохские террасы — это архитектурный и инженерный шедевр, расположенный в Дагестане на склонах горы Чох. Это комплекс систем полива, обработки земли и создания

уникальных террасных полей, возникший еще в средневековье.

Ландшафт горных склонов, находящихся на высоте более

1000 метров над уровнем моря, поражает своей красотой и гармонией с окружающей природой.



Аул Гамсутль

Наш путь ведет в знаменитый заброшенный аул-



призрак Гамсутль, расположенный на высоте почти **1500 метров над уровнем моря**. Это одно из древнейших поселений Дагестана, где когда-то находилась ханская

крепость. Сегодня аул пустует, но атмосфера этого места окутана множеством легенд и преданий. Великолепные горные пейзажи вокруг завораживают с первого взгляда (именно здесь находится знаменитая фотозона с воротами в горы). Мы поднимаемся на половину пути на УАЗах, а затем продолжим по трекинговой дороге.

Обед с национальной кухней (входит в стоимость экскурсии).

Салтинский водопад

Рядом с селом Салта в Гунибском районе расположен уникальный **Салтинский водопад** — единственный подземный водопад в Дагестане. Это место входит в **ТОП-10 природных достопримечательностей республики** и с 1983 года является памятником природы регионального значения. Вас ждет потрясающее зрелище: мощный напор воды с 20-метровой высоты обрушивается в ущелье, образуя водоем, в котором можно искупаться. Атмосфера этого места незабываема!



Дорога к подземному водопаду — это яркое и незабываемое приключение.

Проход через каменное ущелье необычайно красив: стены каньона

устремляются вверх на десятки метров — удивительное творение природы. Хотя ущелье живописное, необходимо будет проявить физические усилия для его преодоления. В конце непростого пути вас ждет награда — великолепная пещера, впечатляющая даже в периоды маловодья.

Гунибская ГЭС

Гунибская гидроэлектростанция имени поэта Расула Гамзатова, расположенная высоко в горах, является верхней ступенью каскада гидроэлектростанций. Она относится к юрисдикции «РусГидро», где расположен

дагестанский филиал этого акционерного общества. Рядом с ГЭС находится огромное водохранилище, окруженное высокими горами, представляющее собой невероятное зрелище!



Возвращение в отель.

Ужин (по желанию, за дополнительную плату).

Свободное время.

8 ДЕНЬ

Завтрак. Выселение.

Отправляемся на следующие локации:

Сулакский каньон. Пещеры Нохь. Дубки.

Пещеры Нохь

На границе села Ново-Зубутли, в самой узкой части Сулакского каньона, мы посетим комплекс из трех пещер «Нохь». Здесь вы сможете не только пройти по скалистым лабиринтам, но и насладиться смотровыми площадками с впечатляющими видами на каньон. Для желающих есть возможность покататься на качелях или

попробовать тарзанку (при условии хорошей погоды и отсутствия ветра).



Обед (за доп.плату).

Поселок Дубки.

Обзорная площадка на Сулакский каньон в поселке Дубки (основанном в 1963 году для гидростроителей)



предлагает лучший вид на окрестности! Здесь можно сделать потрясающие фотографии или насладиться чашечкой кофе, любясь красотой и величием Сулака.

Чиркейское водохранилище — самое крупное на Северном Кавказе, расположено на реке Сулак. Оно появилось после строительства **Чиркейской ГЭС**, которая

является второй по высоте в России и самой высокой среди российских арочных плотин. Берега водоема когда-то были стенами глубокого ущелья.



Прокатимся на катере по водохранилищу с заездом в ущелье.



Выезд из Дагестана.

Позднее прибытие в отель в г. Невинномыск на ночлег.

9 ДЕНЬ

Транзит по РФ

Завтрак. Выселение.

Транзит по территории РФ.

Ночной переезд.

10 ДЕНЬ

Транзит по территории РФ и РБ.

Прибытие в Минск.

В стоимость тура входит

- Проезд автобусом туристического класса
- Сопровождение по всему маршруту
- Транзитный ночлег в Приэльбрусье
- Транзитный ночлег в г.Шали
- Проживание в горном селе 4 ночи
- Транзитный ночлег в г. Невинномыск
- Экскурсия в Дербенте, крепость Нарын-Кала
- Посещение смотровой площадки в г. Грозный, мечети «Сердце Чечни»
- Экскурсия в пещеры Нохь, поселок Дубки
- Экскурсия в Приэльбрусье
- Экскурсия в Хунзах, плато Матлас, водопад Тобот, Каменная чаша, Урбечная мельница
- 7 завтраков

В стоимость тура не входит

- Экскурсия в заброшенный аул Гамсутль, Салтинское ущелье (обед включен) — 3500 RUB
- Экскурсия в Карадахскую теснину, знаменитый язык Троля (обед включен) — 3500 RUB
- Обеды в дни включенных в тур экскурсий (3 обеда) - 2200 RUB
- Входной билет в пещеры Нохь — 500 RUB будние дни, 700 RUB выходные дни
- Канатная дорога на самую верхнюю станцию Эльбруса (Гарабаши) — 2700 RUB, Дети до 5 лет включительно — бесплатно, 6-13 лет — 1300 RUB
- Входные билеты по программе + УАЗы (обязательная доплата) - 1500 RUB
- Катер по Чиркейскому водохранилищу с заездом в ущелье — 1500 RUB
- Ужины в горах – 3000 RUB (общая стоимость за 4 ужина)
- Рафтинг по реке Аварское Койсу - 3000 RUB
- Выбор места в автобусе - 20 BYN
- Тур.услуга: 150 BYN - взрослый, 120 BYN - дети до 12 лет